

An architectural rendering of a park featuring a large, red, geometric metal sculpture that resembles a stylized tree or a cluster of abstract forms. The sculpture is covered in climbing plants and flowers. In the foreground, a man in a red shirt and white pants walks with a young girl in a colorful dress. Other people are seen walking and sitting on a low wall in the background. The ground is paved with a pattern of leaves, and there are various trees and plants throughout the scene.

Signes_archi

PARC ET JARDIN
VILLE
TERRITOIRE

_LE GROUPE SIGNES

Fondée par Alain COUSSERAN en 1990, SIGNES est une agence de paysage et d'urbanisme de renommée internationale, qui pratique toutes les échelles de l'aménagement tant au niveau de leur conception (développement, aménagements urbains, insertion paysagère de grands équipements et aménagement du territoire) qu'au niveau opérationnel (missions de maîtrise d'œuvre, AMO, études).

L'étude et la conception d'aménagements paysagers relèvent de plus en plus souvent du travail d'équipes multidisciplinaires. C'est le cas depuis longtemps pour le Groupe SIGNES, qui a l'habitude de la collaboration avec des groupements conséquents.

SIGNES regroupe quatre antennes, deux à Paris, une à Bordeaux et une à Toulon : Signes SAS Paris, Signes_Architecture, Signes_Sud-Ouest et Signes_Sud-Est. L'équipe bénéficie de compétences multiples, urbanistes, paysagistes, architectes, ingénieurs, designers, graphistes, scénographes et de la collaboration régulière d'experts dont les apports et les idées, développés avec la liberté nécessaire, enrichissent chaque projet dans une démarche pluridisciplinaire.

La pratique de SIGNES s'inscrit dans les courants contemporains qui vont du jardin au paysage urbain, au grand paysage et à l'aménagement du territoire, et a pour objectif d'introduire dans les projets des réponses environnementales et durables. Les projets sur lesquels nous travaillons vont de l'échelle du grand paysage, pour les questions d'insertion et d'urbanisme, dont planification et documents de réglementation, à l'échelle du paysage d'accompagnement du cadre de vie. Ils concernent des projets d'aménagement relevant des branches suivantes : écologie urbaine et aménagement urbain, coulées vertes, parcs et jardins publics, restauration de jardins patrimoniaux, abords de monuments historiques, insertion de nouvelles infrastructures de transport, d'ensembles résidentiels, d'équipements, de zones d'activités, de complexes sportifs, de bases de loisirs et de bases littorales.

Nous maîtrisons aussi les techniques de la CAO/DAO, du SIG, de la 3D et de l'image de synthèse tant pour la visualisation dans l'espace (maquettes 3D) que pour la mise en situation du projet (images de synthèse), éléments déterminants pour porter l'insertion du projet dans le site et assurer la communication du projet.

PAYSAGE ET ARCHITECTURE

L'association des disciplines de l'Architecture et du Paysages au sein d'un même espace, dans nos locaux de SIGNES Paris, favorise la synergie des équipes de Signes pour la réussite d'opérations hybrides mêlant bâtis et espaces urbains ou naturels.

C'est pourquoi l'essence des projets menés par SIGNES_Architecture réside dans le lien privilégié avec le paysage et le territoire dans lequel ils s'inscrivent : Les projets paysagers et architecturaux sont élaborés de front, dans une grande cohérence qui amène l'architecte à souligner l'intervention paysagère, et le paysagiste à mettre en valeur l'intervention architecturale.

L'enjeu de la Nature en Ville oriente SIGNES_Archi vers des projets permettant la coexistence du cadre bâti et du végétal, un design et une conception expérimentale dans une réflexion globale sur le rôle que peut jouer l'architecture au sein de la «Green Infrastructure».



Parc du thé, Beihai, Chine

Signes_archi

PARC ET JARDIN
VILLE
TERRITOIRE

_CLIENTS

FRANCE MÉTROPOLITAINE

Agence Française de Développement (AFD)
Département de la Seine-Saint-Denis (93)
Département des Hauts-de-Seine (92)
Ville de Torcy (77)
Territoire 34 - Montpellier (34)
Ville du Havre (76)
Ministère de l'Écologie, du Développement durable et de l'Énergie (MEDDE)
SADEV (94)
Société d'Economie Mixte Val-de-Seine Aménagement (SAEM 92)
Autoroutes du Sud de la France (ASF)
Bordeaux Métropole (33)
Communauté d'Agglomération de Caen la Mer (14)
Communauté d'Agglomération Pau Béarn Pyrénées (64)
Ville de PAU (64)
EPA Bordeaux Euratlantique (33)
Île de France Mobilités (75)
SNCF Mobilités
Voies Navigables de France (VNF) / Société du Canal Seine-Nord Europe (SCSNE)
Département des Bouches du Rhône (13)
Département de la Haute Garonne (31)
Département de la Gironde (33)
Parc du Futuroscope
SOLEAM (13)
SNC COGEDIM Provence
Communauté d'Agglomération de Saint-Quentin en Yvelines (93)

EUROPE

Borough londonien d'Islington, Londres, Royaume Uni
London Docklands Development Corporation (LDDC), Royaume Uni
Ville de Stockholm

DOM-TOM

La Region Guadeloupe (971)
La chambre de commerce et d'industrie de Nouvelle-Calédonie (988)
Ville de Papeete, Ile de Tahiti, Polynésie Française (987)
Le Conseil Régional de l'Ile de la Réunion (974)
Villes de Saint-Denis, Saint-Paul, Saint Gilles, Saint-Pierre, Tampon, (974)
La Société d'Équipement du Département de la Réunion (SEDRE 974)
La Société Immobilière du Département de La Réunion (SIDR 974)

AMÉRIQUE

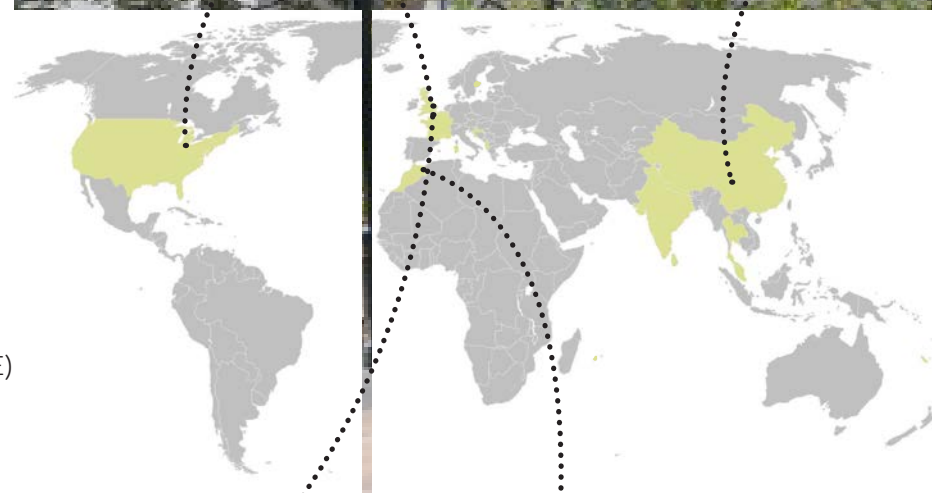
Metropolitan Transit Authority de Houston, Texas, Etats-Unis
Uptown District de Houston, Texas, Etats-Unis

CHINE

Institut d'Urbanisme de Wuhan, Chine
Ville de Dujiangyan, Sichuan, Chine

ASIE DU SUD

THINK CITY, Penang, Malaisie
Parcs Nationaux de Singapour
Singapore GREEN Building Council (SGBC), Singapour
Chulalongkorn University, Bangkok, Thaïlande
Ministry of Megapolis and Western Province Development, Sri Lanka
Ministère du Transport du Sri Lanka
Strategic Cities Development Project (SCDP), Sri Lanka
Nagpur Municipal Corporation, Nagpur, Inde



AFRIQUE

Haut Commissariat aux Eaux et Forêts et à la Lutte Contre la Désertification, Maroc
La Wilaya de la Région du Grand Casablanca, Maroc

Jardin Alexandra David Neel Saint-Mandé (94)

_NOS CLIENTS

_MANAGEMENT DE PROJET

La pratique du paysage d'aménagement au sens large, de la ville ou du territoire, s'affiche au travers des réalisations de SIGNES par une vision équilibrée entre le domaine du construit et ce qui relève des espaces publics et de leurs rapports avec l'environnement naturel, tout particulièrement pour y apporter des réponses durables.

SIGNES associe dans ses équipes des paysagistes concepteurs DPLG, des urbanistes, des architectes HMONP et des ingénieurs possédant, chacun dans sa spécialité, une grande expérience d'opérations pilotées par les collectivités et les aménageurs publics et notamment celles concernant les problématiques du développement urbain dont l'analyse demande une réflexion élargie et une collaboration étroite et transversale entre les disciplines de l'ingénierie, de l'architecture, du paysage et de l'écologie. SIGNES organise ainsi des équipes pluridisciplinaires, en adoptant une démarche d'étude transversale et des procédures itératives évitant les écueils de la simple addition des disciplines.

La fonction assurée par SIGNES sur les projets se rapproche ainsi de celle d'une véritable «coordination architecturale urbanistique, paysagère et environnementale », effectuant un travail de synthèse conceptuelle et esthétique sur les réponses techniques et environnementales touchant les domaines de l'urbanisme, des aménagements urbains au sens large, et des aménagements écologiques. Ce rôle de synthèse est devenu aujourd'hui primordial si l'on aborde l'aménagement en termes d'éco-responsabilité et de durabilité. Elle ne s'affirme pas seulement à travers des réponses sectorielles sur les thématiques socio-économiques ou techniques, de la gestion de la ressource en eau ou en énergie au renforcement des fonctionnalités écologiques et de la biodiversité, mais par une prise en compte de leurs interrelations pour une optimisation générale des projets.

Exercice	du 01/01/2021 au 31/12/2021	du 01/03/2020 au 31/12/2020	du 01/03/2019 au 29/02/2019
Chiffre d'affaires global	109 152,00 €	219 463,00 €	307 137,00 €



_NOS ENGAGEMENTS

_NATURE EN VILLE ET BIODIVERSITÉ

Notre volonté de contribuer à la construction d'une ville durable, où les espaces publics, tout à la fois supports d'usages innovants et de convivialité, et armatures d'une nouvelle biodiversité urbaine, conciliant qualité d'usages et respect des enjeux écologiques, trouve ainsi écho dans les objectifs fixés par les socles de base de la conception.

Ces enjeux ne constituent pas pour nous une liste limitative ou imposée, mais plutôt une base naturelle, alimentant nos échanges avec des collaborateurs de disciplines différentes, et dans le processus de concertation et de co-construction des projets avec nos clients, les usagers et les acteurs locaux.

Nous sommes particulièrement attentifs à la réintroduction de la Nature en ville, enjeu central de la mutation de nos cœurs de ville en espaces variés et vivables, qui permet de concilier l'urbanisation croissante, le changement climatique, la qualité de vie avec une ville plus verte et plus sensible. Nous considérons que favoriser son émergence sous toutes ses formes (parcs, jardins, parvis, mais aussi espaces bâtis hors sol, jardins sur dalle, murs ou toitures végétalisés) recouvre une fonction sociale, environnementale et économique.

Le végétal, eu égard aux multiples bienfaits qu'il procure (régulation thermique, amélioration de la qualité de l'air, infiltration des eaux pluviales, amélioration du bien-être...), la gestion alternative des eaux pluviales ainsi que la gestion de la mobilité confortable (création d'un maillage d'itinéraires de déplacement doux lisibles et accessibles à tous, attractivité des transports en commun, gestion raisonnée des stationnements...) constituent ainsi notre cœur de métier.



NOS PARTENAIRES

ARCHITECTES

Jacques Rougerie Architecte
L'Atelier Architectes et Ingénieurs
Lavigne & Chéron Architectes
Michel Rémon & associés
Lavergne
Panerai & associés
Pierre-Louis Carlier
Studios Architecture
TLR & associés
Art & Build
Agence Carbonnet Architectes
LABA
Ameller, Dubois & associés
Atelier Philippe Madec
BLAMM Architecture
Devillers & associés
Grau
Zaha Hadid Architects



ENVIRONNEMENT

Asconit
Atelier d'Ecologie Urbaine
Hervé Bardinal
Biotope
Burgeap
Cyathea
Dominique Feuillas
Ecosphère
Inddigo
Institut d'Ecologie Appliquée
Le Sommer Environnement
Naturalia



CONCEPTEURS LUMIÈRE

Atelier Roland Jeol
Citelum
I.C.O.N
Les Éclaireurs
Luminescence
Pixelum
Quartiers Lumières
Scène Publique
Snaik
Les Ateliers de l'éclairage



BET

AEC Ingénierie
Arcadis
Artelia
Berim
Edéis
Egis Groupe Nox
ERA
Infra Services
Ingerop
Iris Conseil
OGI
SYSTRA
Otéis
Safège
Segic
Servicad
Setec
Sogeti
Socetem
Tractebel



EXPERTS

Adamas (juridique)
Casson Mann (scénographie)
CP&O (programmation)
CUADD (concertation)
JFL Concept (arrosage et fontainerie)
Louis-Michel Nourry (histoire)
Orgeco (économie)
Oryzhom (déplacements)
Peutz (acoustique)
Repérage Urbain (sociologie)
Résonnance Urbaine (sociologie)
Rincen BTP (BTP)
Transitec (circulation)



_DOMAINES DE COMPÉTENCES



PARC ET JARDIN

- Analyse de site
- Modes d'agriculture périurbaine
- Études environnementales et paysagères
- Diagnostic visuel du patrimoine végétal
- Création de zones de loisirs
- Valorisation de la biodiversité
- Création de parcs urbains
- Restauration de jardins historiques
- Gestion différenciée
- Gestion de zones humides
- Écologie et développement durable



VILLE

- Analyse de site
- Renouvellement urbain
- Aménagements urbains et paysager
- Design Mobilier urbain
- Gestion différenciée
- Insertion urbaine d'infrastructure
- Équipements publics
- Écologie urbaine
- Création de zones de loisirs
- Toitures végétalisées
- Cœurs d'îlots urbains



TERRITOIRE


- Analyse de site
- Planification territoriale
- Diagnostic du patrimoine végétal
- Étude urbaine
- Étude urbaine d'insertion d'une infrastructure de transports
- Plan de paysages
- Cahier des Prescriptions Urbaines, Architecturales et Paysagères
- Études environnementales et paysagères
- Schéma directeur
- Atlas de paysages
- Gestion différenciée
- Gestion de zones humides



_NOS COMPÉTENCES

NOTRE EQUIPE

Alain COUSSERAN



Fondateur de SIGNES

DIRECTION DE PROJET

Sébastien FORZY_Directeur de Signes_Sud-Ouest
Sibila JAKSIC_Présidente de Signes_Architecture
Anne Robert-Duvilliers_Directrice de Signes_Sud-Est
Bérangère SABATIER_Directrice de Signes_Paris

Paysagiste concepteur DPLG
Architecte DPLG
Paysagiste concepteur DPLG
Architecte HMONP

CHEFS DE PROJET ET CHARGÉS D'ÉTUDES

Lucie CATANIA
Valentin CHARLIER
Alice ECOLAN
Disha LEI
Anna LUZI
Anthony ROUÉ
Pauline STANISLAS
Romain VALLENGELIER

Paysagiste concepteur
Ingénieur Génie Urbain
Paysagiste concepteur
Paysagiste - urbaniste
Architecte
Paysagiste concepteur
Paysagiste concepteur
Paysagiste concepteur

INFOGRAPHIE 3D_SIG

Maiwenn GOUIN
Vu Hai LE

Paysagiste infographe
Architecte infographe

EXPERT

Emmanuel POUILLE

Urbaniste

ADMINISTRATION

Imane THEVENON.....

Attachée de direction

Pôle touristique, Saint-Sever-Calvados (14)



Jardin Malpas, Terrasson, (24)

Signes_archi

PARC ET JARDIN
VILLE
TERRITOIRE

Sébastien



Sibila



Bérangère



Anne



Romain



Emmanuel



Lucie



Anthony



Anna



Alice



Valentin



Pauline



Disha



Maiwenn



Vu Hai



Imane

Signes_archi

PARC ET JARDIN
VILLE
TERRITOIRE

*Hébergement atypique
du pôle touristique
Saint-Sever-Calvados
(14)*



*Rondavelles - Coeur vert
familial, Saint Denis,
La Réunion (974)*



*Observatoire - Parc de
l'Haute-Ile,
Neuilly sur Marne (93)*



Signes_archi

PARC ET JARDIN
VILLE
TERRITOIRE

*Passerelle - Site des
Siréniens - Commune de
Castellane (04)*



*Passerelle - Coeur vert
familial, Saint Denis,
La Réunion (974)*



*Passerelle - Colombo
Wetland
Colombo, Sri Lanka*



Signes_archi

PARC ET JARDIN
VILLE
TERRITOIRE

*Ecoquartier Ginko
Bordeaux (33)*



*Phare du Cap Bear
Port-Vendres (66)*



*Parc de loisirs
Sindibad, Maroc*



*Quartier Pierres Vives
Montpellier (34)*



*Pavillon Solido,
Parc du Futuroscope
Poitiers (86)*



*Eco-Resort d'Ambokka
Ambokka, Sri Lanka*



Signes_archi

PARC ET JARDIN
VILLE
TERRITOIRE

*Parc du Thé
Beihai, Guangxi, Chine*



*Groupe scolaire et jardin
public resistance
Montreuil (93)*



*Lycée français de Hanoï
Viêt Nam*




Signes_archi

PARC ET JARDIN
VILLE
TERRITOIRE

*Planification du village
de Chixi, Changbaishan,
Chine*



*Greenway du parc
Huangshanlu de
Nansha, Chine*



*Aménagement du parc
agricole de Pengshan,
Chine*



Signes_archi

PARC ET JARDIN
VILLE
TERRITOIRE

*Tramway de Bordeaux
(33)*



Tramway de Caen (14)



BHNS de Pau (64)



Signes_archi

PARC ET JARDIN
VILLE
TERRITOIRE

*Echangeur de
la Manufacture
Sèvres (92)*



*La Route des Tamarins
Ile de La Réunion (974)*



*Terrasse de Saint
Germain Insertion de
l'Autoroute A14 Saint-
Germain-en-Laye (78)*



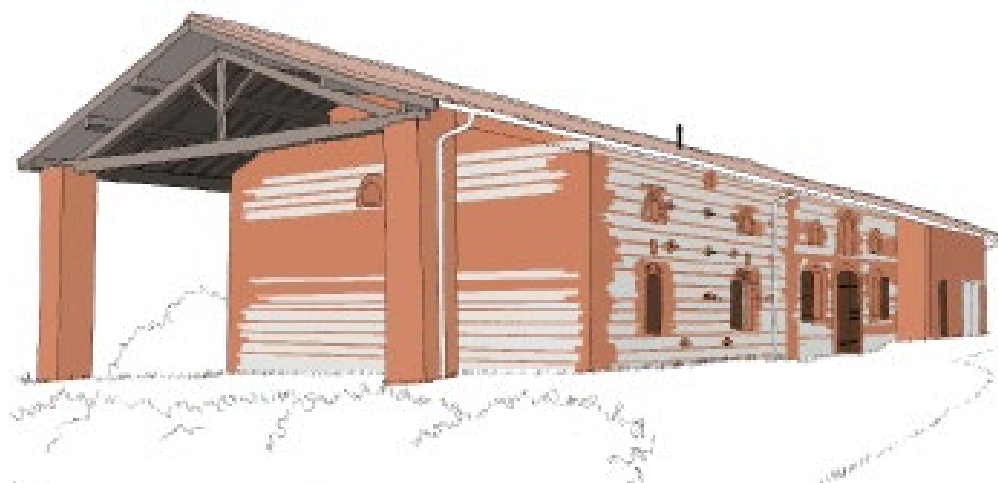
Signes_archi

PARC ET JARDIN
VILLE
TERRITOIRE

*Atlas des paysage des
Bouches-du-Rhône (13)*



*ATLAS des paysages
avant travaux du Canal
Seine Nord Europe (60)*



*« Plan Paysage »
des route de la région
Guadeloupe (971)*



Signes_archi

PARC ET JARDIN
VILLE
TERRITOIRE

*Aire de jeux
Ecoquartier Ginko
Bordeaux (33)*



*Aire de jeux
Parc Léon Jaussely
Pau (64)*



*Aire de jeux
Parc agricole de
Pengshan, Sichuan,
Chine*



SIGNES PARIS

55 boulevard de Strasbourg
75010 Paris
tél. : +33 1 40 22 95 95
groupe@signes-paysages.fr

SIGNES_SUD-OUEST

102 Cours Victor Hugo
33130 Bègles
tél. : +33 5 56 31 51 18
bordeaux@signes-paysages.fr

SIGNES_SUD-EST

26 rue Gimelli
83000 TOULON
tél +33 9 50 82 21 98
toulon@signes-paysages.fr



Signes

www.signes-paysages.fr